

ฐานข้อมูลด้านการกีฬาท้องถิ่น ประจำปี ๒๕๖๕



องค์การบริหารส่วนตำบลหนองหงส์
อำเภอทุ่งสง จังหวัดนครศรีธรรมราช

คำนำ

การพัฒนาการกีฬาให้มีความเจริญก้าวหน้าเป็นสิ่งที่สำคัญและจำเป็นอย่างยิ่ง เพราะนอกจากจะทำให้ประชาชนได้ออกกำลังกายและเล่นกีฬาเพื่อส่งเสริมสุขภาพทั้งร่างกายและจิตใจแล้ว ความเจริญด้านการกีฬายังเป็นสิ่งที่แสดงถึงความเจริญก้าวหน้าของท้องถิ่นด้วย ทั้งด้านคุณภาพของคนในสังคมและความเจริญก้าวหน้าทางเศรษฐกิจ โดยกีฬาสามารถนำมาใช้เป็นเครื่องมือหรือสื่อ ในการพัฒนาทรัพยากรมนุษย์ได้ในหลายๆ มิติ เช่น มิติกีฬาเพื่อสุขภาพ เป็นมิติของการส่งเสริมกีฬา เพื่อการออกกำลังกายและก่อให้เกิดสุขภาวะที่ดีของประชาชนเป็นมิติที่เกี่ยวข้องกับสุขภาพและคุณภาพของประชาชนเพื่อส่งเสริมและผลักดันให้ประชาชนเล่นกีฬาเพื่อการออกกำลังกายจนเป็นวิถีชีวิต การจัดรวบรวมข้อมูลที่ยังกระจัดกระจายมาทำระบบฐานข้อมูลด้านการกีฬาท้องถิ่น เป็นกิจกรรมที่สามารถส่งเสริม เด็ก เยาวชน และประชาชนที่สนใจได้ใช้ประโยชน์จากทรัพยากรการมีโอกาสนี้ และการมีส่วนร่วมกับการกีฬาของท้องถิ่นได้มากขึ้น

ดังนั้น องค์การบริหารส่วนตำบลหนองหงส์ จึงดำเนินการจัดทำฐานข้อมูลด้านการกีฬา เพื่อเป็นการให้บริการข้อมูลแก่ผู้สนใจ

สำนักงานปลัดองค์การบริหารส่วนตำบลหนองหงส์

สารบัญ

	หน้า
ส่วนที่ ๑	ข้อมูลทั่วไป
ส่วนที่ ๒	ข้อมูลพื้นฐานการพัฒนาโครงสร้างพื้นฐาน
ส่วนที่ ๓	ข้อมูลพื้นฐานด้านเศรษฐกิจ
ส่วนที่ ๔	ข้อมูลพื้นฐาน ด้านสังคม
ส่วนที่ ๕	ฐานข้อมูลเกี่ยวกับสนามกีฬาในท้องถิ่น
ส่วนที่ ๖	ฐานข้อมูลเกี่ยวกับกิจกรรมทางการกีฬาในท้องถิ่น

สภาพทั่วไปขององค์การบริหารส่วนตำบลหนองหงส์

ส่วนที่ ๑ ข้อมูลทั่วไป

ประวัติความเป็นมา

องค์การบริหารส่วนตำบลหนองหงส์เป็นตำบลหนึ่งใน ๑๒ ตำบลของอำเภอทุ่งสง จังหวัดนครศรีธรรมราช จัดตั้งขึ้นตามประกาศกระทรวงมหาดไทย ลงวันที่ ๑๙ มกราคม พ.ศ. ๒๕๓๙ ยกฐานะจากสภาตำบลเป็นองค์การบริหารส่วนตำบลเมื่อวันที่ ๓๐ มีนาคม พ.ศ. ๒๕๓๙ ปัจจุบัน องค์การบริหารส่วนตำบลหนองหงส์ ได้รับการยกฐานะเป็น อบต. ชั้น ๔ มีอาณาเขตครอบคลุมทั้งตำบลหนองหงส์ แบ่งการปกครองออกเป็น ๑๔ หมู่บ้าน ได้แก่

หมู่ที่ ๑	บ้านทุ่งน้อย	หมู่ที่ ๒	บ้านจอด	หมู่ที่ ๓	บ้านทางข้าม
หมู่ที่ ๔	บ้านนาป่า	หมู่ที่ ๕	บ้านนาเกิดผล	หมู่ที่ ๖	บ้านเหนือ
หมู่ที่ ๗	บ้านนาไม้ตัด	หมู่ที่ ๘	บ้านคลองซุด	หมู่ที่ ๙	บ้านแส
หมู่ที่ ๑๐	บ้านโลก	หมู่ที่ ๑๑	บ้านนาโต๊ะแถม	หมู่ที่ ๑๒	บ้านนาใหญ่
หมู่ที่ ๑๓	บ้านหนองนุด	หมู่ที่ ๑๔	บ้านยวนไม้ขาว		

สำหรับตราเครื่องหมายขององค์การบริหารส่วนตำบลหนองหงส์ เป็นรูปนกหงส์กำลังเล่นน้ำภายในวงกลม ซึ่งมีความหมายว่า

นกหงส์	หมายถึง	ความสง่างาม มีเกียรติและศักดิ์ศรี
นกหงส์กำลังก้าวขา	หมายถึง	การพัฒนาท้องถิ่นให้เจริญก้าวหน้ายิ่งขึ้นไป
น้ำ	หมายถึง	ความอุดมสมบูรณ์ของท้องถิ่น
วงกลม	หมายถึง	การทำงานต้องอยู่ภายใต้กฎหมาย ระเบียบ ข้อบังคับ

ที่ตั้ง พื้นที่ อาณาเขต

องค์การบริหารส่วนตำบลหนองหงส์ ตั้งอยู่เลขที่ ๑/๑ หมู่ที่ ๒ ตำบลหนองหงส์ อำเภอทุ่งสง จังหวัดนครศรีธรรมราช ซึ่งอยู่ทางทิศตะวันตก ห่างจากตัวอำเภอทุ่งสง ประมาณ ๔ กิโลเมตร มีพื้นที่ทั้งหมด ๕๗.๙๙๒ ตารางกิโลเมตรหรือประมาณ ๓๖,๒๔๕ ไร่ มีอาณาเขต ดังนี้

ทิศเหนือ	ติดต่อกับ	ตำบลนาหลวงเสน อำเภอทุ่งสง จังหวัดนครศรีธรรมราช
		ตำบลนาบอน อำเภอนาบอน จังหวัดนครศรีธรรมราช
ทิศใต้	ติดต่อกับ	ตำบลควนกรด อำเภอทุ่งสง จังหวัดนครศรีธรรมราช
ทิศตะวันออก	ติดต่อกับ	ตำบลชะมาย, ตำบลนาหลวงเสน อำเภอทุ่งสง จังหวัดนครศรีธรรมราช
ทิศตะวันตก	ติดต่อกับ	ตำบลนาโพธิ์ อำเภอทุ่งสง จังหวัดนครศรีธรรมราช

ลักษณะภูมิประเทศ

สภาพพื้นที่โดยทั่วไปของตำบลหนองหงส์ส่วนใหญ่เป็นที่ราบสลับเนินประกอบด้วยภูเขาเตี้ยและป่าไม้ในพื้นที่บางส่วน ซึ่งป่าไม้ดังกล่าวเป็นป่าสงวนแห่งชาติ สภาพดินในตำบลหนองหงส์จัดได้ว่าเป็นดินประเภท ดินเรตเยลโลว์ พอดโซลิก (RED YELLOW PODZOLIC) เป็นดินซึ่งเกิดจากการสลายตัวของหินที่มีลักษณะเป็นกรด สามารถระบายน้ำได้ดี มีความอุดมสมบูรณ์ปานกลาง พบในบริเวณกว้าง ๆ ทั่วไป ใช้ประโยชน์ในการปลูกยางพาราและผลไม้ต่าง ๆ โดยสภาพดินเป็นดินบริเวณที่ราบที่มีลักษณะเป็นดินร่วน

และดินร่วนปนทราย ซึ่งบริเวณนี้จะเป็นพื้นที่ที่เหมาะสมแก่การทำนาและปลูกผลไม้ อีกส่วนจะเป็นพื้นที่ปลูกยางพาราตามสภาพที่เหมาะสม ส่วนบริเวณที่เป็นภูเขาและที่เนินสูงจะมีสภาพดินเป็นดินเหนียว ดินเหนียวปนลูกรังหรือหินผุ บริเวณนี้เหมาะแก่การปลูกยางพารา

ลักษณะภูมิอากาศ

ลักษณะภูมิอากาศของตำบลหนองหงส์ มี ๒ ฤดู คือ ฤดูร้อนและฤดูฝน ซึ่งฤดูร้อนอยู่ในช่วงระยะเวลาตั้งแต่เดือน กุมภาพันธ์ ถึงเดือน เมษายน อุณหภูมิเฉลี่ย สูงสุด ๓๔ °C และต่ำสุด ๓๓°C ฤดูฝนอยู่ในช่วงระยะเวลาตั้งแต่เดือน พฤษภาคม ถึงเดือน มกราคม อุณหภูมิเฉลี่ย สูงสุด ๒๕°C และอุณหภูมิต่ำสุด ๒๓°C มีปริมาณน้ำฝนเฉลี่ย ๒๑๗.๑๗ มิลลิเมตร/ปี

ส่วนที่ ๒ ข้อมูลพื้นฐานการพัฒนาโครงสร้างพื้นฐาน

การคมนาคม

ถนนลูกรัง	จำนวน ๑ สาย	ใช้ได้ไม่ทุกฤดูกาล
ถนนหินคลุก	จำนวน ๓๘ สาย	
ถนนคอนกรีต	จำนวน ๘ สาย	ใช้ได้สะดวก
ถนนลาดยางในหมู่บ้าน	จำนวน ๒๗ สาย	
ถนนลาดยางสายหลัก	จำนวน ๔ สาย	ได้แก่
- ถนนสายหลักทุ่งสง - สุราษฎร์ธานี		
- ถนนสายทุ่งสง - นาบอน		
- ถนนสายทุ่งสง - คลองจิ่ง		
- ถนนสายหน้าวิทยาลัยเทคนิค		

เส้นทางการคมนาคม การเดินทางเข้าสู่ตำบล

สามารถเดินทางได้ ๓ ทาง คือ

- ทางบก จากกรุงเทพฯ ไปตามทางหลวงหมายเลข ๔ ผ่านจังหวัดนครปฐม - ราชบุรี - เพชรบุรี - ประจวบคีรีขันธ์ - ชุมพร เข้าทางหลวงหมายเลข ๔๑ - สุราษฎร์ธานี เข้าสู่เขตจังหวัดนครศรีธรรมราช ทางอำเภอทุ่งใหญ่ - อำเภอนาบอน เข้าสู่ หนองหงส์ ระยะทางประมาณ ๗๓๐ กิโลเมตร
- ทางรถไฟ โดยรถไฟสายใต้จากสถานีหัวลำโพง - นครปฐม - ราชบุรี - เพชรบุรี - ประจวบคีรีขันธ์ - ชุมพร - สุราษฎร์ธานี - ทุ่งสง แล้วเดินทางต่อเข้าตำบลหนองหงส์
- ทางเครื่องบิน จากสนามบินดอนเมือง - สนามบินนครศรีธรรมราช แล้วต่อด้วยรถยนต์เข้าสู่ตำบลหนองหงส์

การโทรคมนาคมและการสื่อสาร

สถานีวิทยุกระจายเสียง	จำนวน ๑ แห่ง	ที่ทำการไปรษณีย์ จำนวน ๑ แห่ง
เสาส่งสัญญาณโทรศัพท์	จำนวน ๑ แห่ง	

ไฟฟ้า

จำนวนหมู่บ้านที่ไฟฟ้าเข้าถึง ๑๔ หมู่บ้าน จำนวนประชากร ที่ใช้ไฟฟ้า จำนวน ๔,๕๕๑ คน

ประปาและแหล่งน้ำ

ตำบลหนองหงส์มีแหล่งน้ำธรรมชาติ	ได้แก่
- ลำห้วย	๒๐ สาย

- ลำคลอง	๖	สาย
มีแหล่งน้ำที่สร้างขึ้น ได้แก่		
- ฝาย	๒	แห่ง
- บ่อน้ำตื้น	๗๒๓	บ่อ
- สระ	๖	แห่ง
- บ่อบาดาล	๒๐	แห่ง
- ประปา	๑๔	หมู่บ้าน

ข้อมูลอื่น ๆ

มวลชนจัดตั้ง

- ลูกเสือชาวบ้าน	๒ รุ่น	จำนวน	๔๕๐	คน
- ไทยอาสาป้องกันชาติ	๒ รุ่น	จำนวน	๒๐๐	คน
- กองหนุนเพื่อความมั่นคง	๒ รุ่น	จำนวน	๕๐๐	คน
- ศูนย์สงเคราะห์ราษฎร		จำนวน	๑๔	ศูนย์
- กองทุนหมู่บ้าน		จำนวน	๑๔	หมู่บ้าน
- กลุ่มเศรษฐกิจชุมชนหมู่บ้านละแสนบาท		จำนวน	๑๔	หมู่บ้าน
- ประชาคมหมู่บ้าน		จำนวน	๑๔	คณะ
- ประชาคมตำบล		จำนวน	๑	คณะ
- กองทุนสัจจะวันละ ๑ บาท		จำนวน	๑๔	หมู่บ้าน
- อาสาสมัครป้องกันและบรรเทาสาธารณภัยฝ่ายพลเรือน		จำนวน	๓๙๘	คน

ส่วนที่ ๓ ข้อมูลพื้นฐานด้านเศรษฐกิจ

ด้านการค้าและบริการ

- ประเภทกิจการค้าส่ง	จำนวน	๑๖	แห่ง
- ประเภทกิจการค้าปลีก	จำนวน	๑๑๐	แห่ง
- ร้านรับซ่อมยานยนต์	จำนวน	๒๗	แห่ง
- ร้านรับซ่อมเครื่องจักรกลการเกษตร	จำนวน	๑	แห่ง

ด้านการโรงแรม

มีโรงแรม จำนวน ๗ แห่ง ได้แก่

- โรงแรมมิตรไทย	- โรงแรมเรือนทอง	- ชิงชัยแมนชั่น
- โรงแรมแฮปปี้อินน์	- เรือนทองคอมเพล็กซ์	
- โรงแรมนายอินทร์	- โรงแรมวีบี ไฮเต็ล	

การอุตสาหกรรม (โรงงาน)

- โรงงานอุตสาหกรรม จำนวน ๕ แห่ง

ปื้มน้ำมันและก๊าซ

- มีปื้มน้ำมัน	จำนวน	๖	แห่ง
- ก๊าซ	จำนวน	๓	แห่ง

การประกอบอาชีพของประชากร

ประชากรส่วนใหญ่ประกอบอาชีพ

- เกษตรกรรม ๘๐%
- รับราชการ ๕%
- ค้าขาย ๕%
- ประกอบธุรกิจอุตสาหกรรม ๕%
- อื่นๆ ๕%

ส่วนที่ ๔ ข้อมูลพื้นฐาน ด้านสังคม**จำนวนประชากร**

ก. จำนวนครัวเรือนทั้งหมด ๔,๕๕๑ ครัวเรือน

ข. จำนวนประชากรทั้งหมด ๑๐,๙๕๔ คน เป็นชาย ๕,๕๕๓ คน เป็นหญิง ๕,๔๐๑ คน

ตารางจำแนกจำนวนประชากร

ที่มาของข้อมูล : สำนักบริหารการทะเบียน กรมการปกครอง อำเภอทุ่งสง จังหวัดนครศรีธรรมราช

ข้อมูล ณ เดือน เมษายน ๒๕๖๕

การจัดการด้านการศึกษา

องค์การบริหารส่วนตำบลหนองหงส์ มีสถานศึกษาในพื้นที่ ดังนี้

- โรงเรียนระดับประถมศึกษา ๓ แห่ง (สังกัดสำนักงานเขตพื้นที่การศึกษาประถมศึกษานครศรีธรรมราช เขต ๒)

๑. โรงเรียนวัดคงคาเจริญ
๒. โรงเรียนบ้านคลองขุด
๓. โรงเรียนบ้านนาเกิดผล

- โรงเรียนเฉพาะความพิการ ๒ แห่ง (สังกัดสำนักบริหารงานการศึกษาพิเศษ)

๑. โรงเรียนนครศรีธรรมราชปัญญาคุณ
๒. โรงเรียนโสตศึกษาจังหวัดนครศรีธรรมราช

- โรงเรียนศึกษาสงเคราะห์ ๑ แห่ง (สังกัดสำนักบริหารงานการศึกษาพิเศษ)

๑. โรงเรียนราชประชานุเคราะห์ ๑๙ จังหวัดนครศรีธรรมราช

- โรงเรียนกีฬา ๑ แห่ง (สังกัดสถาบันการพลศึกษา)

๑. โรงเรียนกีฬาจังหวัดนครศรีธรรมราช

- สถาบันอาชีวศึกษา ๑ แห่ง (สังกัดสำนักงานคณะกรรมการการอาชีวศึกษา)

๑. วิทยาลัยเทคนิคทุ่งสง

- สถาบันการศึกษานอกระบบและการศึกษาตามอัธยาศัย ๑ แห่ง (สำนักงานส่งเสริมการศึกษานอกระบบและการศึกษาตามอัธยาศัย)

๑. กศน.ตำบลหนองหงส์

- ศูนย์พัฒนาเด็กเล็ก ๓ แห่ง (สังกัดองค์การบริหารส่วนตำบลหนองหงส์)

๑. ศูนย์พัฒนาเด็กเล็กบ้านควนไม้แดง
๒. ศูนย์พัฒนาเด็กเล็กบ้านนาเกิดผล
๓. ศูนย์พัฒนาเด็กเล็กบ้านนาป่า

ส่วนที่ ๕ ฐานข้อมูลเกี่ยวกับสนามกีฬาลานกีฬาในท้องถิ่น

หมู่ที่ ๒
สนามกีฬาฟุตบอล

ภาพสนาม :



ขนาดพื้นที่สนาม พื้นที่กว้าง ๘๓.๐๐ เมตรยาว ๑๒๐.๐๐ เมตร

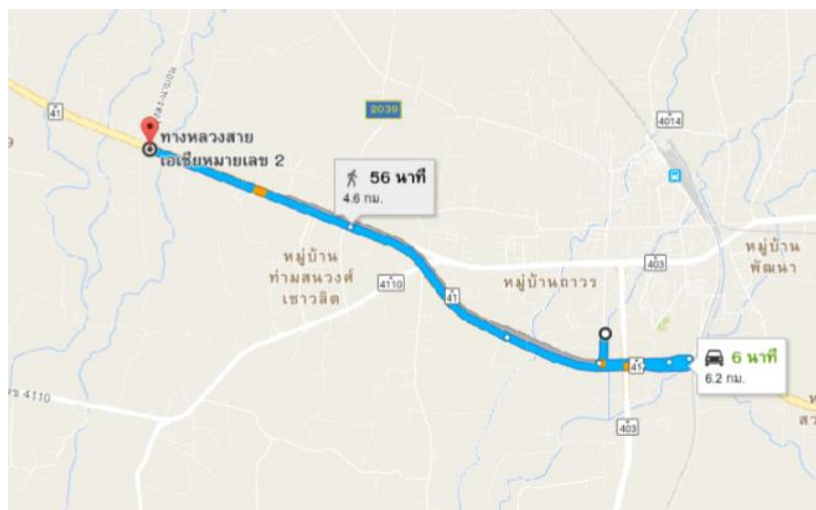
สถานที่ตั้ง : หมู่ที่ ๒ ต.หนองหงส์ อ.ทุ่งสง จ.นครศรีธรรมราช

latitude : ๘.๑๗๒๖๕๖

longitude : ๙๙.๖๓๘๔๖๕

การเดินทาง : ที่ตั้ง หมู่ที่ ๒ ต.หนองหงส์ อ.ทุ่งสง จ.นครศรีธรรมราช โดยห่างจากตัวเมืองทุ่งสง ประมาณ ๖.๒ กิโลเมตร สามารถเดินทางโดยรถส่วนบุคคล ใช้เวลาประมาณ ๖ นาที

แผนที่ :



ลานออกกำลังกายกลางแจ้ง

ภาพสนาม :



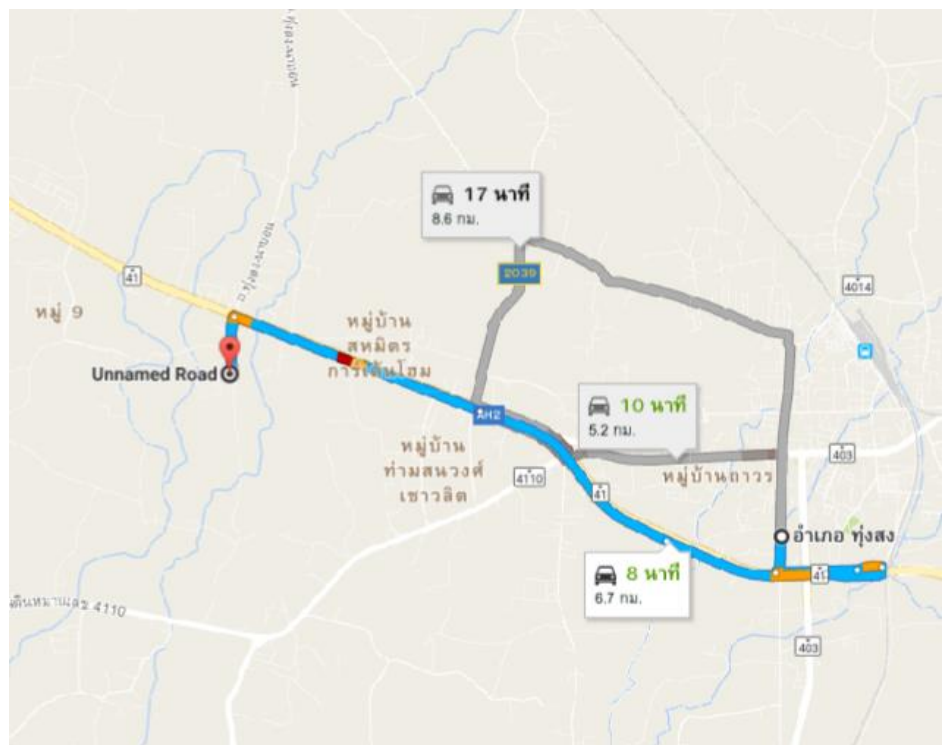
สถานที่ตั้ง : หมู่ที่ ๒ ต.หนองหงส์ อ.ทุ่งสง จ.นครศรีธรรมราช

latitude : ๘.๑๖๙๑๔๙

longitude : ๙๙.๖๓๗๘๙๐

การเดินทาง : ที่ตั้ง หมู่ที่ ๒ ต.หนองหงส์ อ.ทุ่งสง จ.นครศรีธรรมราช โดยห่างจากตัวเมืองทุ่งสง ประมาณ ๖.๗ กิโลเมตร สามารถเดินทางโดยรถส่วนบุคคล ใช้เวลาประมาณ ๘ นาที

แผนที่ :



หมู่ที่ ๔
สนามกีฬาฟุตบอลหญ้าเทียม อบต.หนองหงส์

ภาพสนาม :



ขนาดพื้นที่สนาม พื้นที่กว้าง ๘๓.๐๐ เมตรยาว ๑๒๐.๐๐ เมตร

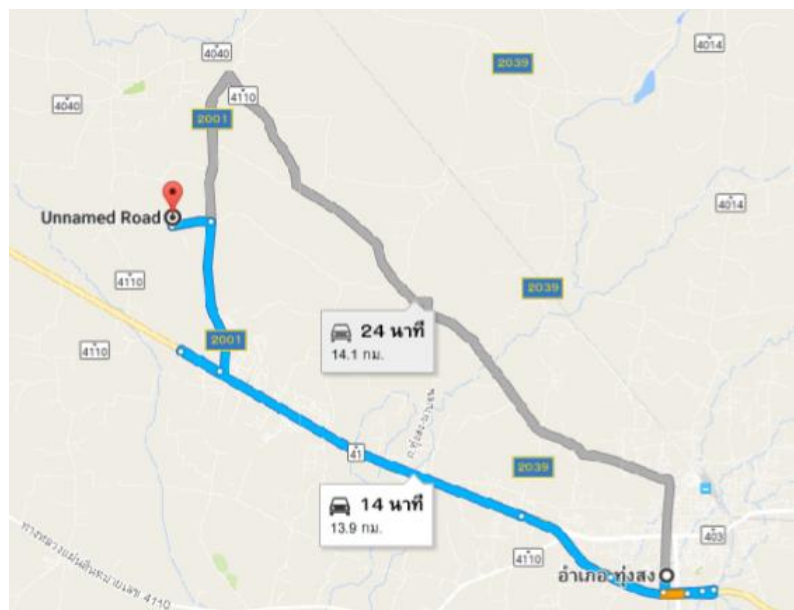
สถานที่ตั้ง : หมู่ที่ ๔ ต.หนองหงส์ อ.ทุ่งสง จ.นครศรีธรรมราช

latitude : ๘.๒๐๗๐๗๐

longitude : ๙๙.๖๐๖๔๘๔

การเดินทาง : ที่ตั้ง หมู่ที่ ๔ ต.หนองหงส์ อ.ทุ่งสง จ.นครศรีธรรมราช โดยห่างจากตัวเมืองทุ่งสง ประมาณ ๑๓.๙ กิโลเมตร สามารถเดินทางโดยรถส่วนบุคคล ใช้เวลาประมาณ ๑๔ นาที

แผนที่ :



สนามกีฬาฟุตบอล

ภาพสนาม :



ขนาดพื้นที่สนาม : พื้นที่กว้าง ๑๖๐.๐๐ เมตรยาว ๒๔๐.๐๐ เมตร

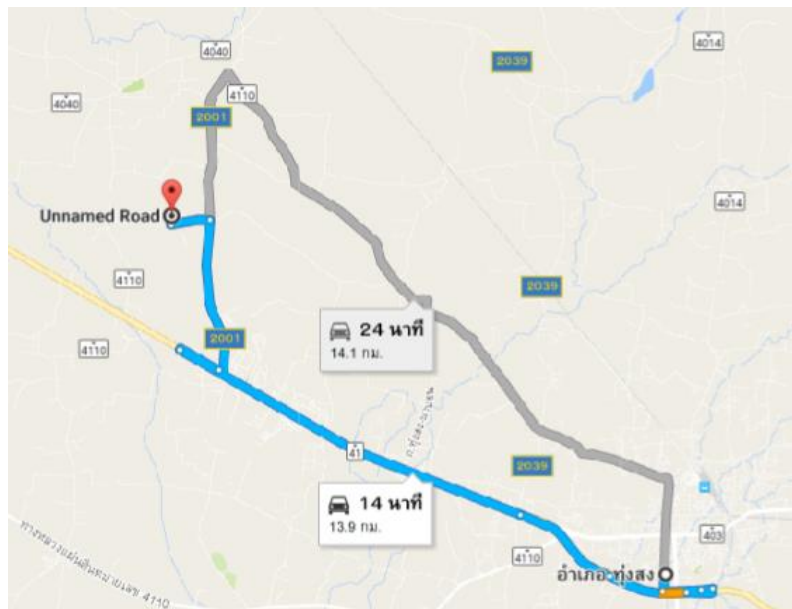
สถานที่ตั้ง : หมู่ที่ ๔ ต.หนองหงส์ อ.ทุ่งสง จ.นครศรีธรรมราช

latitude : ๘.๒๐๗๐๗๐

longitude : ๙๙.๖๐๖๔๘๔

การเดินทาง : ที่ตั้ง หมู่ที่ ๔ ต.หนองหงส์ อ.ทุ่งสง จ.นครศรีธรรมราช โดยห่างจากตัวเมืองทุ่งสง ประมาณ ๑๓.๙ กิโลเมตร สามารถเดินทางโดยรถส่วนบุคคล ใช้เวลาประมาณ ๑๔ นาที

แผนที่ :



สนามกีฬาเซปักตะกร้อ

ภาพสนาม :



ขนาดพื้นที่สนาม : พื้นที่กว้าง ๑๕.๐๐ เมตรยาว๒๒.๐๐ เมตร

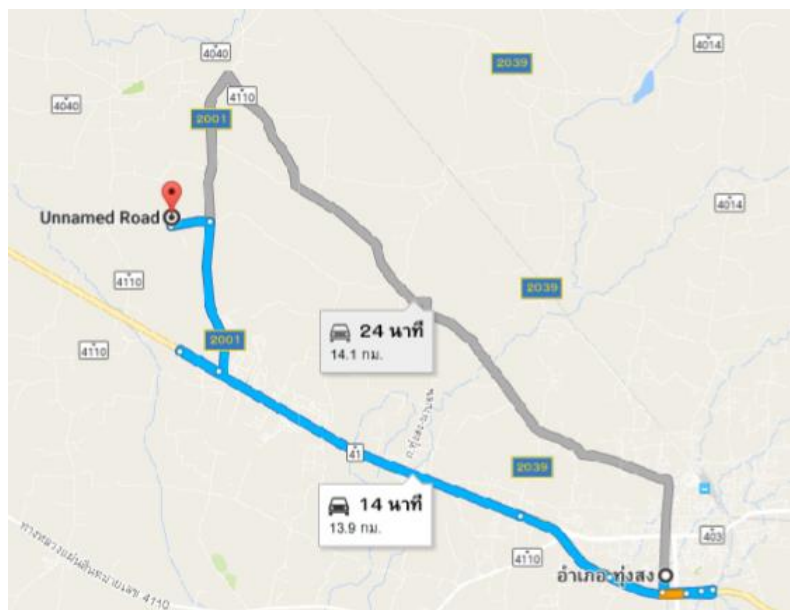
สถานที่ตั้ง : หมู่ที่ ๔ ต.หนองหงส์ อ.ทุ่งสง จ.นครศรีธรรมราช

latitude : ๘.๒๐๗๐๗๐

longitude : ๙๙.๖๐๖๔๘๔

การเดินทาง : ที่ตั้ง หมู่ที่ ๔ ต.หนองหงส์ อ.ทุ่งสง จ.นครศรีธรรมราช โดยห่างจากตัวเมืองทุ่งสง ประมาณ๑๓.๙ กิโลเมตร สามารถเดินทางโดยรถส่วนบุคคล ใช้เวลาประมาณ๑๔นาที

แผนที่ :



หมู่ที่ ๕
สนามกีฬาเซปักตะกร้อ

ภาพสนาม :



ขนาดพื้นที่สนาม พื้นที่กว้าง ๑๕.๐๐ เมตรยาว๒๒.๐๐ เมตร

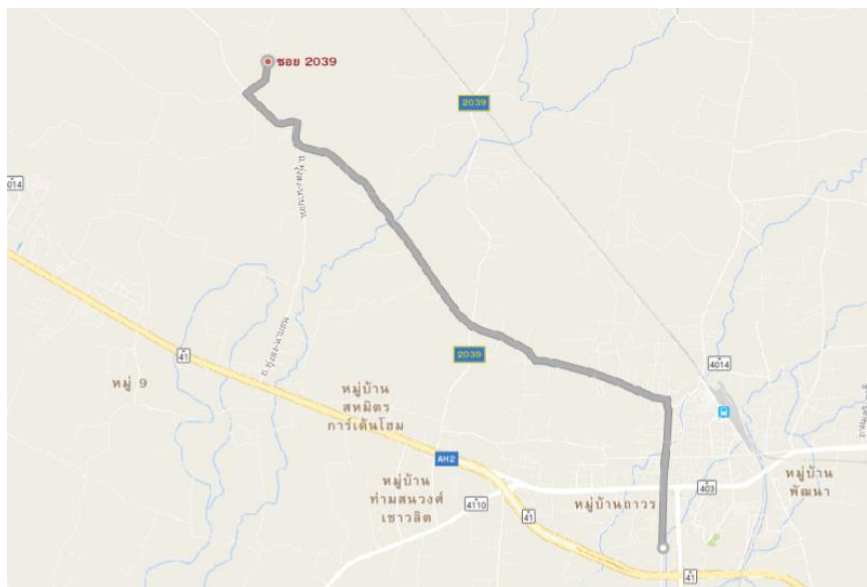
สถานที่ตั้ง : หมู่ที่ ๕ ต.หนองหงส์ อ.ทุ่งสง จ.นครศรีธรรมราช

latitude : ๘.๑๙๗๓๗๙

longitude : ๙๙.๖๓๘๓๗๐

การเดินทาง : ที่ตั้ง หมู่ที่ ๕ ต.หนองหงส์ อ.ทุ่งสง จ.นครศรีธรรมราช โดยห่างจากตัวเมืองทุ่งสง ประมาณ ๗.๓ กิโลเมตร สามารถเดินทางโดยรถส่วนบุคคล ใช้เวลาประมาณ ๑๕ นาที

แผนที่ :



หมู่ที่ ๖
สนามกีฬาเปตอง

ภาพสนาม :



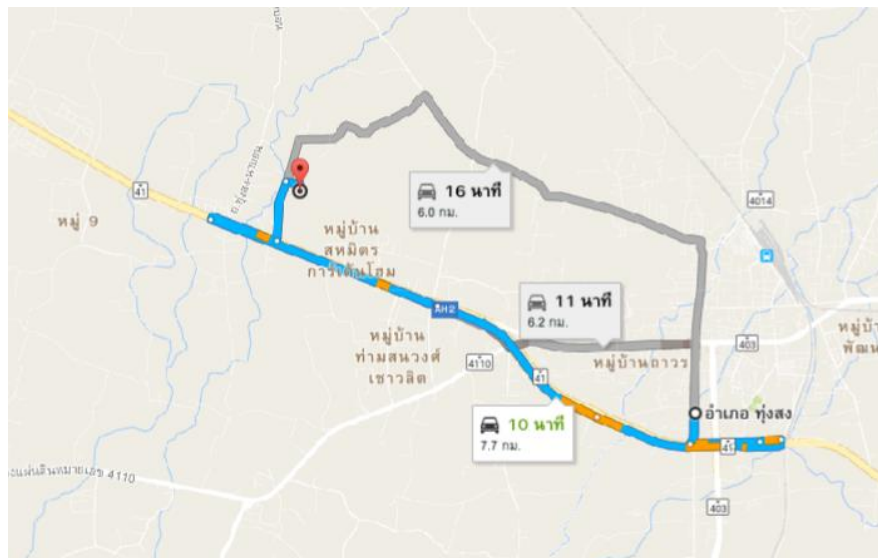
ขนาดพื้นที่สนาม พื้นที่กว้าง ๑๕.๐๐ เมตรยาว๒๒.๐๐ เมตร

latitude : ๘.๑๗๕๔๘๒

longitude : ๙๙.๖๔๓๗๕๔

การเดินทาง : ที่ตั้ง หมู่ที่ ๖ ต.หนองหงส์ อ.ทุ่งสง จ.นครศรีธรรมราช โดยห่างจากตัวเมืองทุ่งสง ประมาณ ๗.๗ กิโลเมตร สามารถเดินทางโดยรถส่วนบุคคล ใช้เวลาประมาณ ๑๐ นาที

แผนที่ :



ลานออกกำลังกายกลางแจ้ง

ภาพสนาม :



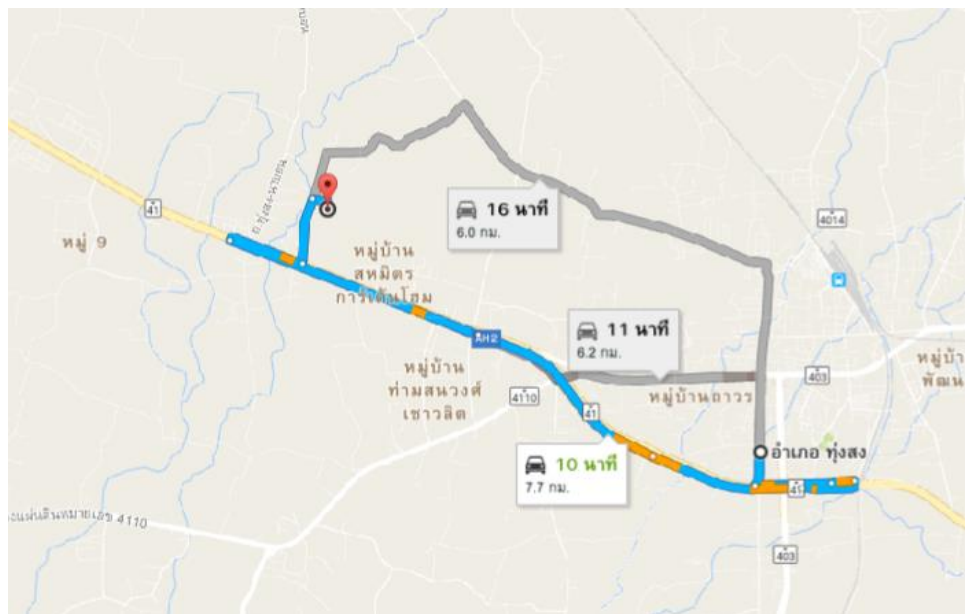
สถานที่ตั้ง : หมู่ที่ ๖ ต.หนองหงส์ อ.ทุ่งสง จ.นครศรีธรรมราช

latitude : ๘.๑๗๕๔๘๒

longitude : ๙๙.๖๔๓๗๕๔

การเดินทาง : ที่ตั้ง หมู่ที่ ๖ ต.หนองหงส์ อ.ทุ่งสง จ.นครศรีธรรมราช โดยห่างจากตัวเมืองทุ่งสง ประมาณ ๗.๗ กิโลเมตร สามารถเดินทางโดยรถส่วนบุคคล ใช้เวลาประมาณ ๑๐ นาที

แผนที่ :



หมู่ที่ ๗
สนามกีฬาเซปักตะกร้อ

ภาพสนาม :



ขนาดพื้นที่สนาม พื้นที่กว้าง ๑๕.๐๐ เมตรยาว๒๒.๐๐ เมตร

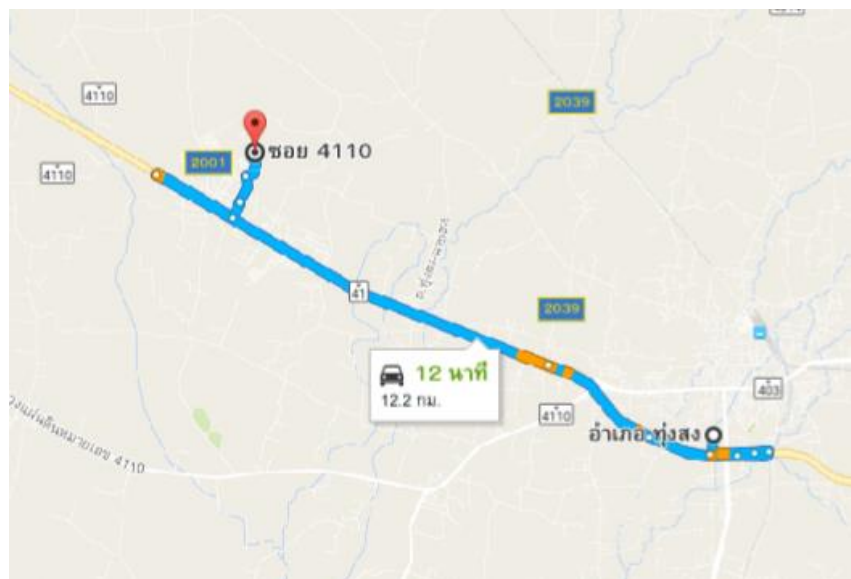
สถานที่ตั้ง : หมู่ที่ ๗ ต.หนองหงส์ อ.ทุ่งสง จ.นครศรีธรรมราช

latitude : ๘.๑๙๑๖๘๒

longitude : ๙๙.๖๑๙๐๕๕

การเดินทาง : ที่ตั้ง หมู่ที่ ๗ ต.หนองหงส์ อ.ทุ่งสง จ.นครศรีธรรมราช โดยห่างจากตัวเมืองทุ่งสง ประมาณ๑๒.๒ กิโลเมตร สามารถเดินทางโดยรถส่วนบุคคล ใช้เวลาประมาณ๑๒ นาที

แผนที่ :



สระว่ายน้ำ

ภาพสนาม :



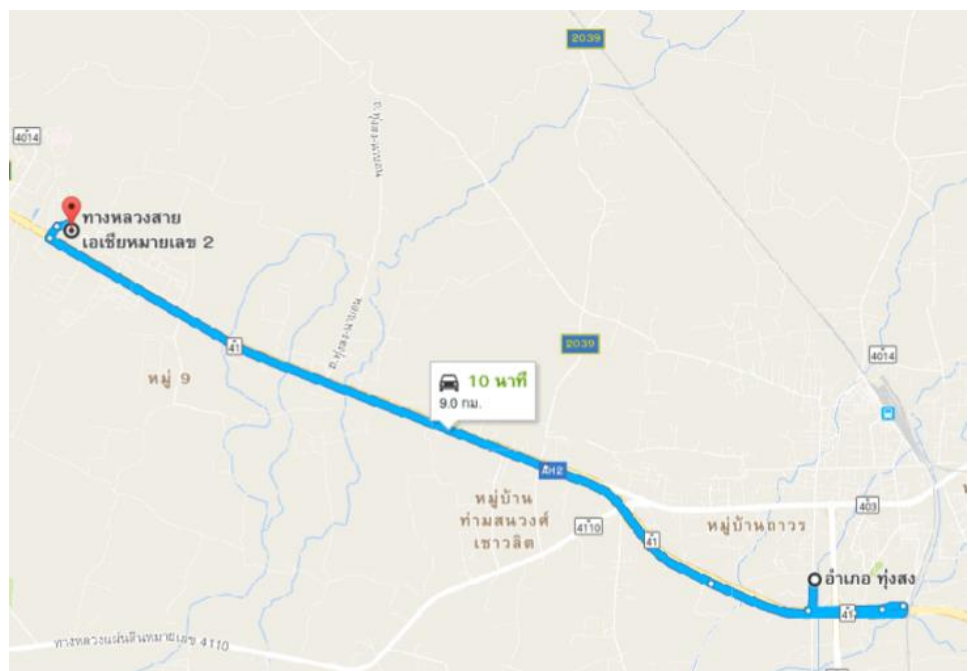
สถานที่ตั้ง : หมู่ที่ ๗ ต.หนองหงส์ อ.ทุ่งสง จ.นครศรีธรรมราช

latitude : ๘.๑๘๓๗๗๔

longitude : ๙๙.๖๑๙๓๕๑

การเดินทาง : ที่ตั้ง หมู่ที่ ๗ ต.หนองหงส์ อ.ทุ่งสง จ.นครศรีธรรมราช โดยห่างจากตัวเมืองทุ่งสง ประมาณ ๙ กิโลเมตร สามารถเดินทางโดยรถส่วนบุคคล ใช้เวลาประมาณ ๑๐ นาที

แผนที่ :



หมู่ที่ ๘ สนามกีฬาเซปักตะกร้อ

ภาพสนาม :



ขนาดพื้นที่สนาม พื้นที่กว้าง ๑๕.๐๐ เมตรยาว๒๒.๐๐ เมตร

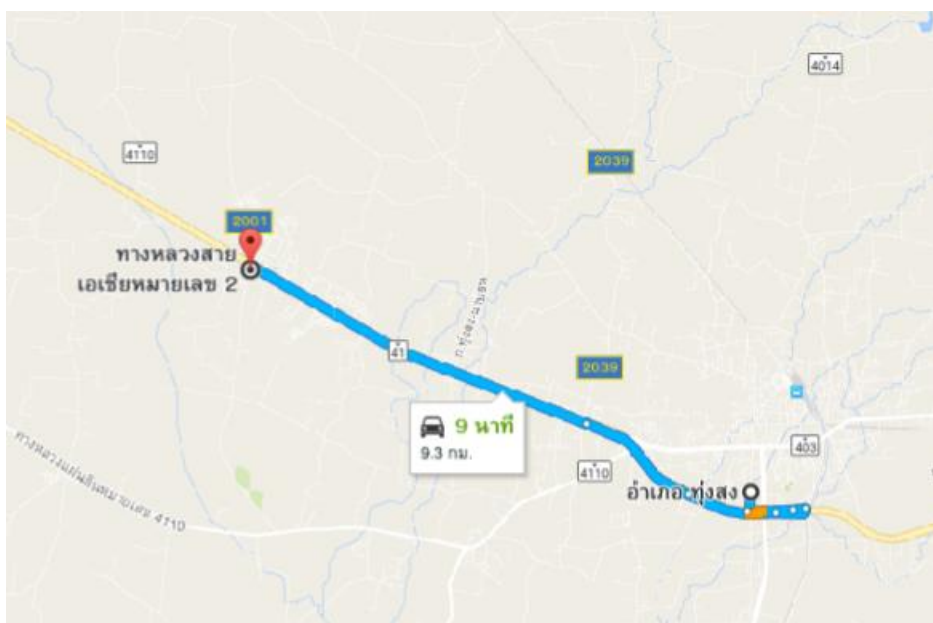
สถานที่ตั้ง : หมู่ที่ ๘ ต.หนองหงส์ อ.ทุ่งสง จ.นครศรีธรรมราช

latitude : ๘.๑๘๕๐๗๖

longitude : ๙๙.๖๑๔๐๒๑

การเดินทาง : ที่ตั้ง หมู่ที่ ๘ ต.หนองหงส์ อ.ทุ่งสง จ.นครศรีธรรมราช โดยห่างจากตัวเมืองทุ่งสง ประมาณ ๙.๓ กิโลเมตร สามารถเดินทางโดยรถส่วนบุคคล ใช้เวลาประมาณ ๙ นาที

แผนที่ :



สนามกีฬาเปตอง

ภาพสนาม :



ขนาดพื้นที่สนาม : พื้นที่กว้าง ๑๕.๐๐ เมตรยาว๒๒.๐๐ เมตร

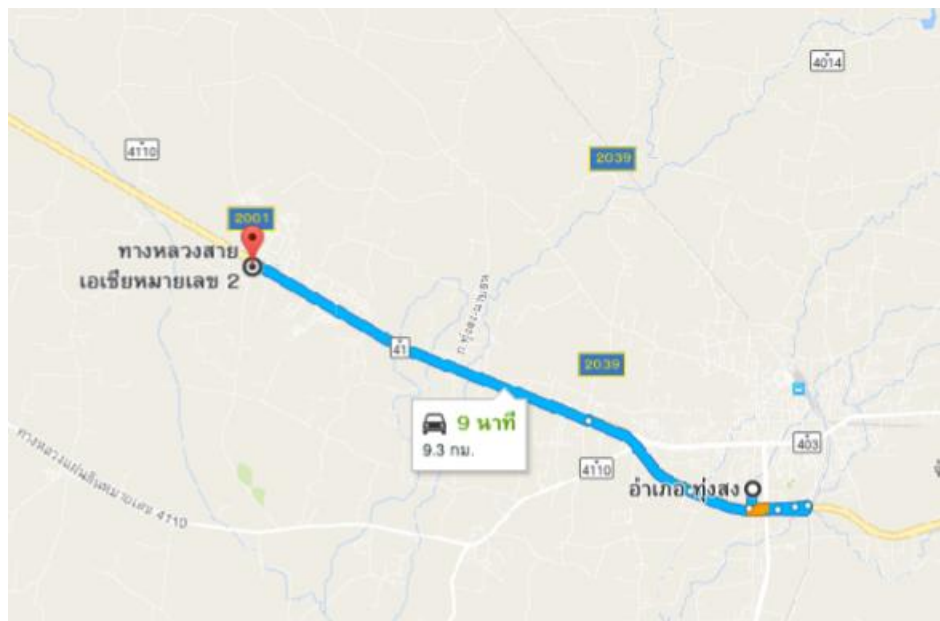
สถานที่ตั้ง : หมู่ที่ ๘ ต.หนองหงส์ อ.ทุ่งสง จ.นครศรีธรรมราช

latitude : ๘.๑๘๕๐๗๖

longitude : ๙๙.๖๑๔๐๒๑

การเดินทาง : ที่ตั้ง หมู่ที่ ๘ ต.หนองหงส์ อ.ทุ่งสง จ.นครศรีธรรมราช โดยห่างจากตัวเมืองทุ่งสง ประมาณ ๙.๓ กิโลเมตร สามารถเดินทางโดยรถส่วนบุคคล ใช้เวลาประมาณ ๙ นาที

แผนที่ :



สนามบาสเกตบอล

ภาพสนาม :



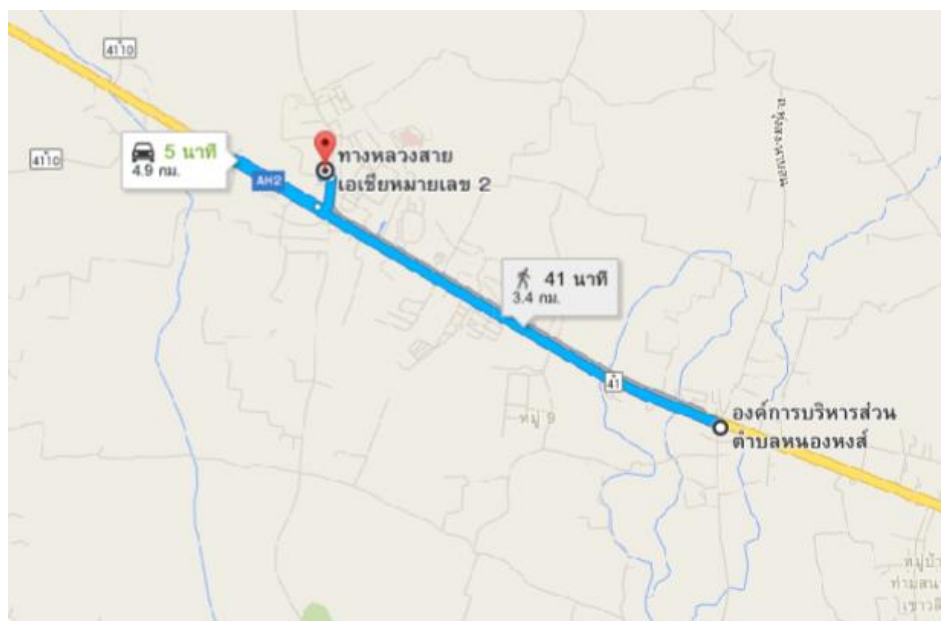
สถานที่ตั้ง : หมู่ที่ ๘ ต.หนองหงส์ อ.ทุ่งสง จ.นครศรีธรรมราช

latitude : ๘.๑๘๓๗๗๔

longitude : ๙๙.๖๑๙๓๕๑

การเดินทาง : ที่ตั้ง หมู่ที่ ๘ ต.หนองหงส์ อ.ทุ่งสง จ.นครศรีธรรมราช โดยห่างจากองค์การบริหารส่วนตำบลหนองหงส์ ประมาณ ๔.๙ กิโลเมตร สามารถเดินทางโดยรถส่วนบุคคล ใช้เวลาประมาณ ๕ นาที

แผนที่ :



สนามกีฬาฟุตซอล

ภาพสนาม :



ขนาดพื้นที่สนาม พื้นที่กว้าง ๑๕.๐๐ เมตร ยาว ๒๕.๐๐ เมตร

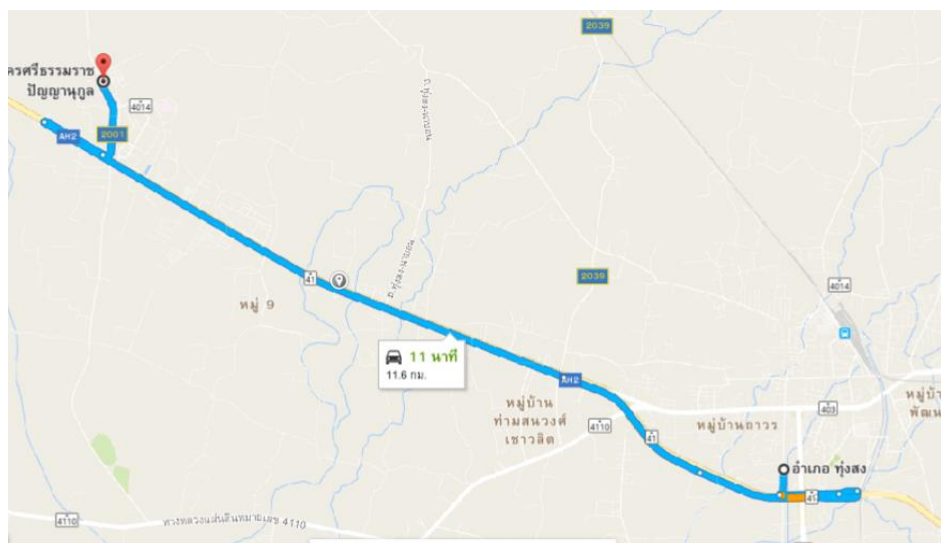
สถานที่ตั้ง : โรงเรียนโสตศึกษาจังหวัดนครศรีธรรมราช หมู่ที่ ๘ ต.หนองหงส์ อ.ทุ่งสง จ.นครศรีธรรมราช

latitude : ๘.๑๙๒๖๒๑

longitude : ๙๙.๖๑๒๘๙๖

การเดินทาง : หมู่ที่ ๘ ต.หนองหงส์ อ.ทุ่งสง จ.นครศรีธรรมราช โดยห่างจากตัวเมืองทุ่งสงประมาณ ๑.๖ กิโลเมตร สามารถเดินทางโดยรถส่วนบุคคล ใช้เวลาประมาณ ๑๑ นาที

แผนที่ :



หมู่ที่ ๙ สนามกีฬาฟุตบอล

ภาพสนาม :



ขนาดพื้นที่สนาม พื้นที่กว้าง ๘๓.๐๐ เมตรยาว ๑๒๐.๐๐ เมตร

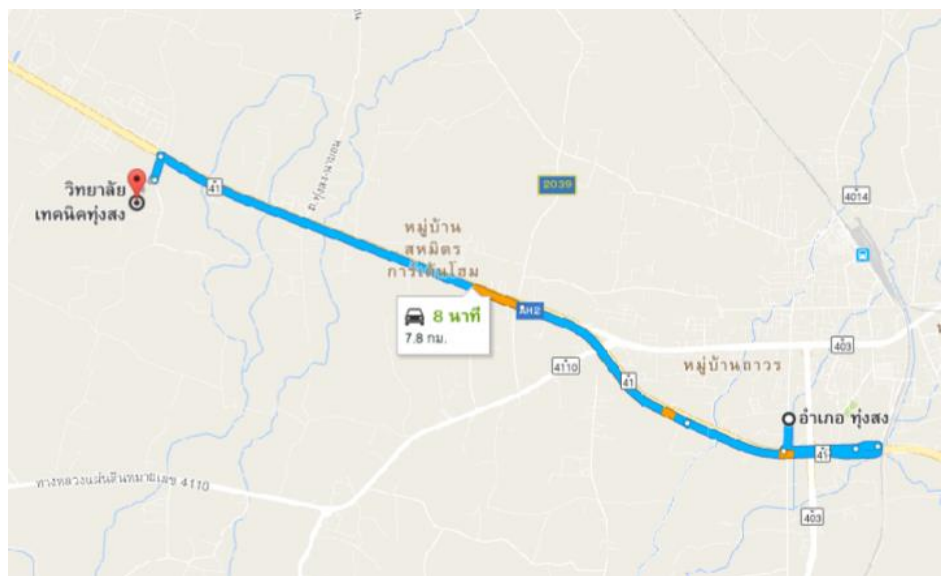
สถานที่ตั้ง : หมู่ที่ ๙ ต.หนองหงส์ อ.ทุ่งสง จ.นครศรีธรรมราช

latitude : ๘.๑๗๕๕๗๗

longitude : ๙๙.๖๒๔๒๓๓

การเดินทาง : ที่ตั้ง หมู่ที่ ๙ ต.หนองหงส์ อ.ทุ่งสง จ.นครศรีธรรมราช โดยห่างจากตัวเมืองทุ่งสง ประมาณ ๗.๘ กิโลเมตร สามารถเดินทางโดยรถส่วนบุคคล ใช้เวลาประมาณ ๘ นาที

แผนที่ :



หมู่ที่ ๑๒
สถานออกกำลังกาย(ฟิตเนส Fitness)

ภาพสนาม :



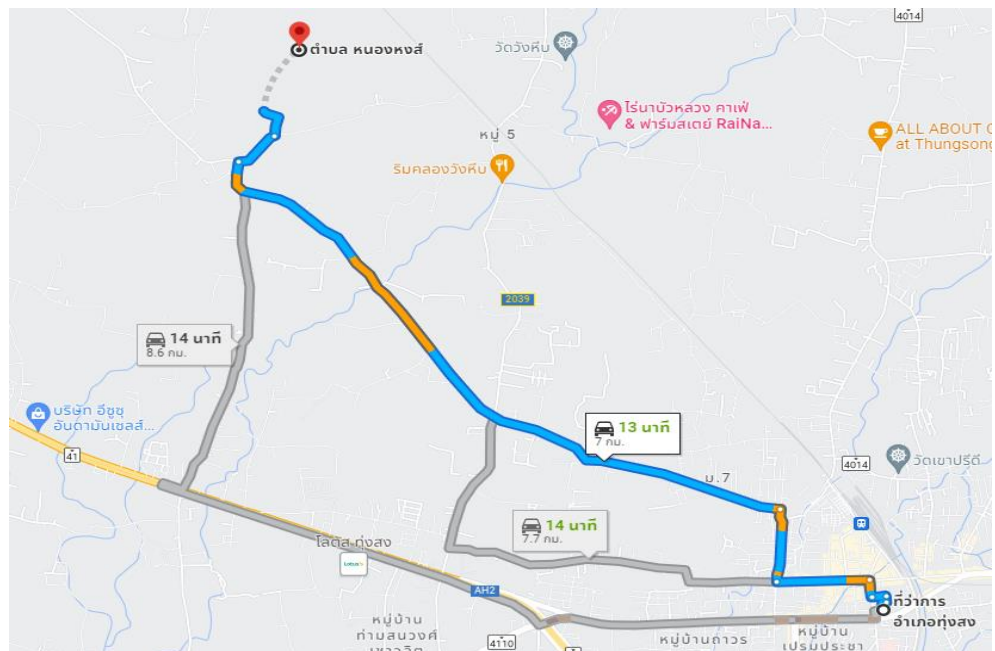
สถานที่ตั้ง : หมู่ที่ ๑๒ ต.หนองหงส์ อ.ทุ่งสง จ.นครศรีธรรมราช

latitude : ๘.๒๐๐๕๘๑

longitude : ๙๙.๖๓๘๙๗๒

การเดินทาง : ที่ตั้ง หมู่ที่๑๒ ต.หนองหงส์ อ.ทุ่งสง จ.นครศรีธรรมราช โดยห่างจากตัวเมืองทุ่งสง ประมาณ ๗ กิโลเมตร สามารถเดินทางโดยรถส่วนบุคคล ใช้เวลาประมาณ ๑๓ นาที

แผนที่ :



หมู่ที่ ๑๓
ลานออกกำลังกายกลางแจ้ง

ภาพสนาม :



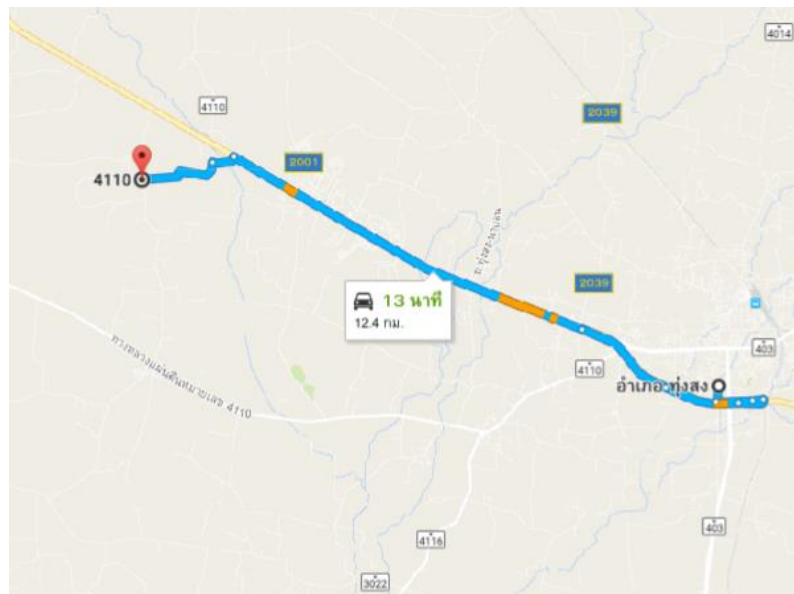
สถานที่ตั้ง : หมู่ที่ ๑๓ ต.หนองหงส์ อ.ทุ่งสง จ.นครศรีธรรมราช

latitude : ๘.๑๘๘๒๕๘

longitude : ๙๙.๕๙๐๘๐๔

การเดินทาง : ที่ตั้ง หมู่ที่๑๓ ต.หนองหงส์ อ.ทุ่งสง จ.นครศรีธรรมราช โดยห่างจากตัวเมืองทุ่งสง ประมาณ๑๒.๔กิโลเมตร สามารถเดินทางโดยรถส่วนบุคคล ใช้เวลาประมาณ๑๓นาที

แผนที่ :



ภาพลานกีฬา/สนามกีฬาที่ประชาชนสามารถใช้เล่นกีฬาและนันทนาการในเวลาากลางคืน

หมู่ที่ ๔

สนามกีฬาฟุตบอลหญ้าเทียม อบต.หนองหงส์

ภาพสนาม :



ขนาดพื้นที่สนาม พื้นที่กว้าง ๖๘.๐๐ เมตรยาว ๑๐๕.๐๐ เมตร

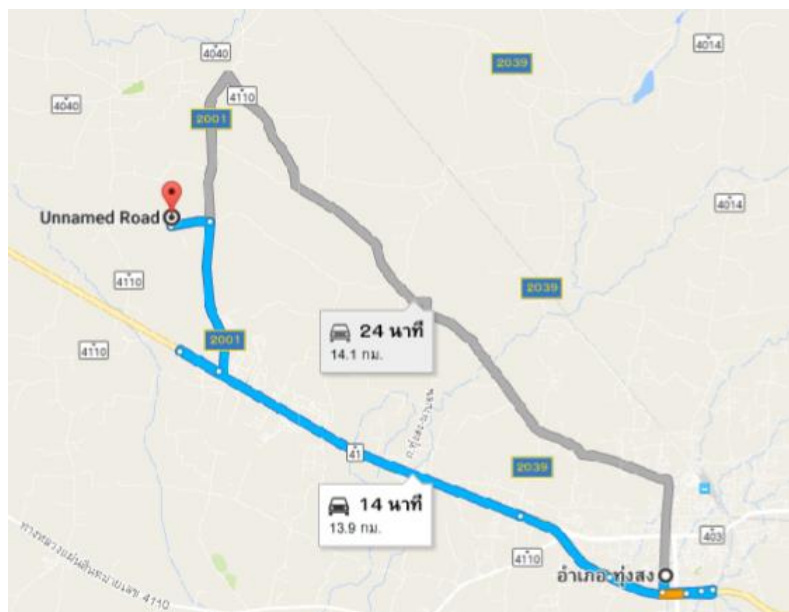
สถานที่ตั้ง : หมู่ที่ ๔ ต.หนองหงส์ อ.ทุ่งสง จ.นครศรีธรรมราช

latitude : ๘.๒๐๗๐๗๐

longitude : ๙๙.๖๐๖๔๘๔

การเดินทาง : ที่ตั้ง หมู่ที่ ๔ ต.หนองหงส์ อ.ทุ่งสง จ.นครศรีธรรมราช โดยห่างจากตัวเมืองทุ่งสง ประมาณ ๑๓.๙ กิโลเมตร สามารถเดินทางโดยรถส่วนบุคคล ใช้เวลาประมาณ ๑๔ นาที

แผนที่ :



หมู่ที่ ๘ สนามกีฬาฟุตซอล

ภาพสนาม :



ขนาดพื้นที่สนาม พื้นที่กว้าง ๑๕.๐๐ เมตร ยาว ๒๕.๐๐ เมตร

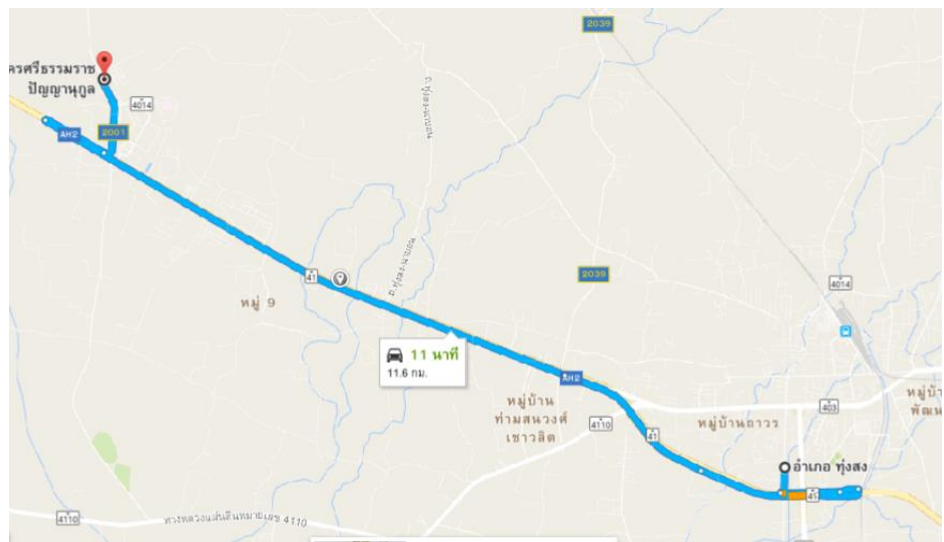
สถานที่ตั้ง : โรงเรียนโสตศึกษาจังหวัดนครศรีธรรมราช หมู่ที่ ๘ ต.หนองหงส์ อ.ทุ่งสง จ.นครศรีธรรมราช

latitude : ๘.๑๙๒๖๒๑

longitude : ๙๙.๖๑๒๘๙๖

การเดินทาง : หมู่ที่ ๘ ต.หนองหงส์ อ.ทุ่งสง จ.นครศรีธรรมราช โดยห่างจากตัวเมืองทุ่งสงประมาณ ๑๑.๖ กิโลเมตร สามารถเดินทางโดยรถส่วนบุคคล ใช้เวลาประมาณ ๑๑ นาที

แผนที่ :



ส่วนที่ ๖ ฐานข้อมูลเกี่ยวกับกิจกรรมทางการกีฬาในท้องถิ่น

๑. การแข่งขันกีฬาต้านยาเสพติด “หนองหงส์เกมส์”

ประเภทกีฬาที่จัดการแข่งขัน : การแข่งขันกีฬาฟุตบอล
การแข่งขันกีฬาเปตอง

ระยะเวลาจัดการแข่งขัน : เดือนมีนาคม – เดือนเมษายน

สถานที่จัดการแข่งขัน : สนามกีฬาหรือลานกีฬาในพื้นที่ตำบลหนองหงส์ เช่น สนามกีฬาฟุตบอลหญ้าเทียม อบต.หนองหงส์ สนามกีฬาวิทยาลัยเทคนิคทุ่งสง ลานกีฬาหมู่ที่ ๘ บ้านควนไม้แดง สนามกีฬาโรงเรียนราชประชานุเคราะห์ ๑๙ สนามกีฬาโรงเรียนวัดคงคาเจริญ สนามกีฬาโรงเรียนบ้านนาป่าประชาสรรค์วัดควนไม้แดง ตามความเหมาะสม

ผู้จัดการแข่งขัน : องค์การบริหารส่วนตำบลหนองหงส์

ผู้เข้าร่วมกิจกรรม : ประชาชนที่มีภูมิลำเนาในเขตตำบลหนองหงส์

ภาพกิจกรรม :



๒. การแข่งขันกีฬาเซปักตะกร้อ “นาเกิดคัพ”

- ประเภทกีฬาที่จัดการแข่งขัน : การแข่งขันกีฬาเซปักตะกร้อ
- ระยะเวลาจัดการแข่งขัน : เดือนสิงหาคม- เดือนกันยายน
- สถานที่จัดการแข่งขัน : ลานกีฬาต้านยาเสพติดหมู่ที่ ๕ บ้านนาเกิดผล
- ผู้จัดการแข่งขัน : องค์การบริหารส่วนตำบลหนองหงส์
- ผู้เข้าร่วมกิจกรรม : ประชาชนที่มีภูมิลำเนาในเขตตำบลหนองหงส์และพื้นที่ใกล้เคียง
- ภาพกิจกรรม :

